


# Животисная Россия

1/2016


РОССИЙСКИЙ ГЕОГРАФИЧЕСКИЙ ЖУРНАЛ



«Русский Парнас»



Город русских крыльев



Сердце Горного Алтая



Последняя вершина  
Николая Вавилова



ТЕМА НОМЕРА  
Республика Алтай

## Водный мир Катунского заповедника

Катунский биосферный заповедник расположен в самой высокогорной части Алтая – Катунском хребте. Его высоты изменяются от 1300 до 3280 м над уровнем моря, что позволяет отнести его к числу самых высокогорных заповедников страны. Созданный 25 июля 1991 г. на площади 157 664 га, заповедник сохраняет девственную природу Центрального Алтая. Катунский заповедник признан на международном уровне: в 1998 г. включен в список объектов Всемирного природного наследия в составе комплексного объекта «Золотые горы Алтая», а в 2000 г. вошел во Всемирную сеть биосферных резерватов ЮНЕСКО. С 2011 г. входит в состав российско-казахстанского трансграничного резервата «Алтай».

Богат и удивителен водный мир заповедника, который имеет непосредственное отношение к охране и сохранению больших запасов чистой питьевой воды. На территории заповедника находится практически полностью Западно-Катунский центр оледенения, насчитывающий 148 ледников. Начало изучению ледников Катунского хребта было положено известными учеными К. Ледебуром, Ф. Геблером, А. Бунге. Впервые ледники систематически описал В. Саложников, профессор Томского государственного университета, которому удалось изучить порядка пятидесяти ледников. В дальнейшем ледники Катунского хребта становились объектом для изучения не менее именитых ученых. Так, братьями М.В. и Б.В. Троновыми в первой половине XX в. было составлено два каталога с описанием ледников.

Ледники, несомненно, являются главными источниками влаги, с которых начинаются множество горных рек и речушек. По территории заповедника бежит могущественная


Катунь – самая большая река Горного Алтая, берущая начало с ледника Геблера, расположенного в массиве Белухи. Общая длина от истока и до слияния с Бией составляет 668 км. Вместе они образуют великую сибирскую реку Обь. Стоит отметить, что все реки заповедника относятся к бассейну Катунь и имеют типично горный характер. Для местного населения Катунь всегда была священной и почитаемой, о чем свидетельствуют народные предания и традиции, дошедшие до нас из глубины веков. Согласно природоохранным традициям алтайского народа все источники, находящиеся в окрестностях Уч-Сумера–Белухи, являются целебными аржанами.

Особое место в заповедной природе занимают многочисленные водопады, которые завораживают своим величием и грохотом. Наиболее крупные – водопад Рассыпной на одноименной реке, Поперечные на реке Поперечной и Тайменьи на реке Солоуха. «Раздробленная вода отражается вверх и на момент как бы замирает в воздухе, отливаясь в фантастические фигуры с прозрачными тающими крыльями и разметающимися волосами... Сколько могучей красоты в грохоте водопада, в блеске серебристого бела, в голубых струях горного потока...», – так описывал Василий Саложников водопад Рассыпной во время экспедиции на Катунский хребет в начале XX в.

Главными достопримечательностями заповедника, по праву, можно назвать высокогорные озера. На его территории расположено 135 небольших озер, именно поэтому бывалые путешественники называют заповедник – «край ста озер». Заповедные озера потрясающе красивы и живописны во все времена года, поражают контрастами белоснежных вершин и водой изумрудного цвета.



Катунский хребет. Фото А. Гильберта



Водопад на р. Поперечная. Фото Е. Булушева



Верхнее Мультиинское озеро. Фото С. Бузиной

Уникален Мультиинский каскад озер – одна из главных достопримечательностей Усть-Коксинского района, пользующийся популярностью среди местных жителей и туристов. По долине реки Мульты расположены три озера: Нижнее, Среднее и Верхнее Мультиинские, которые привлекают необыкновенной красотой высокогорных ландшафтов и альпийских лугов. Два первых озера являются памятниками природы регионального значения и находятся на прилегающей к заповеднику территории. На берегу Среднемультиинского озера находятся кордон и визит-центр заповедника, где посетители могут получить необходимую информацию об охраняемой территории. С кордона начинается маршрут «В край озер и водопадов», главными красотами которого являются Верхнемультиинское и Поперечное озера.

Верхнее Мультиинское озеро считается одним из самых живописных озер заповедника, которое расположено на высоте 1795 м над уровнем моря. В него впадают небольшие ручьи, берущие начало из ледников и снежников. На некоторых ручьях образованы водопады. Высота самого большого водопада Томич 47 м. С озера открывается красивый вид на ледники, снежные вершины, водопады, склоны гор с громадными россыпями, которые отражаются на озере. В окрестностях озера можно насладиться великолепием ярких красок альпийских цветов, а если посчастливится, можно увидеть эндемик заповедника – горькушу Ревакиной, произрастающую только на Мультиинском участке.

Озеро Поперечное также окружает невероятная красота, где прибрежные скалы украшают небольшие водопады. Озеро находится на высоте 1885 м над уровнем

моря и вытянуто в меридиональном направлении. Гости заповедника часто сравнивают форму озера с гитарой. Из озера вытекает река Поперечная – правый приток Мульты. В озеро впадают несколько ручьев, имеющих снеговое и ледниковое питание. В горно-ледниковом бассейне реки распространены в основном каровые ледники. Всего в долине насчитывается 26 ледников.

А самое большое и глубокое озеро Усть-Коксинского района – Таймень – находится в западной части Катунского хребта. Оно расположено на высоте 1570 м над уровнем моря. Таймень озеро является памятником природы регионального значения, к заповеднику относится лишь его береговая линия. В озеро впадают несколько некрупных рек, берущих начало с ледников и снежников Катунского хребта. Все эти природные красоты можно созерцать, пройдя по самому экстремальному и протяженному маршруту заповедника «Беловодье».

Заповедные территории являются хранителями первозданной и уникальной природы, в том числе и служат резервуарами хранения самого ценного на земле – воды. Ведь не секрет, что наше здоровье и жизнь зависят от ее качества и количества. Поэтому каждый из нас должен помнить об этом и делать все возможное, чтобы сохранить как водные ресурсы, так и природу в целом.

В статье использованы материалы сборника  
«Труды ФГУ «Заповедник Катунский»».  
Вып. 2, ред. Т.В. Яшиной.

Анна Майманова



Озеро Поперечное. Фото А. Плещовских




Истоки р. Катунь, у подножия г. Белуха. Фото Т. Яшиной



Таименье озеро. Фото И. Сидоренко

ГОСУДАРСТВЕННЫЙ ПРИРОДНЫЙ ЗАПОВЕДНИК  
**«КАТУНСКИЙ»**  
649490, Россия, Республика Алтай,  
Усть-Коксинский район, с. Усть-Кокса, ул. Заповедная, 1  
Тел.: 8 (38848) 23-1-43, 8 (38848) 22-9-46  
[www.katunskiy.ru](http://www.katunskiy.ru), e-mail: [katunskiy-eco@mail.ru](mailto:katunskiy-eco@mail.ru)



Каньон Щеглы. Фото Е. Бескончина